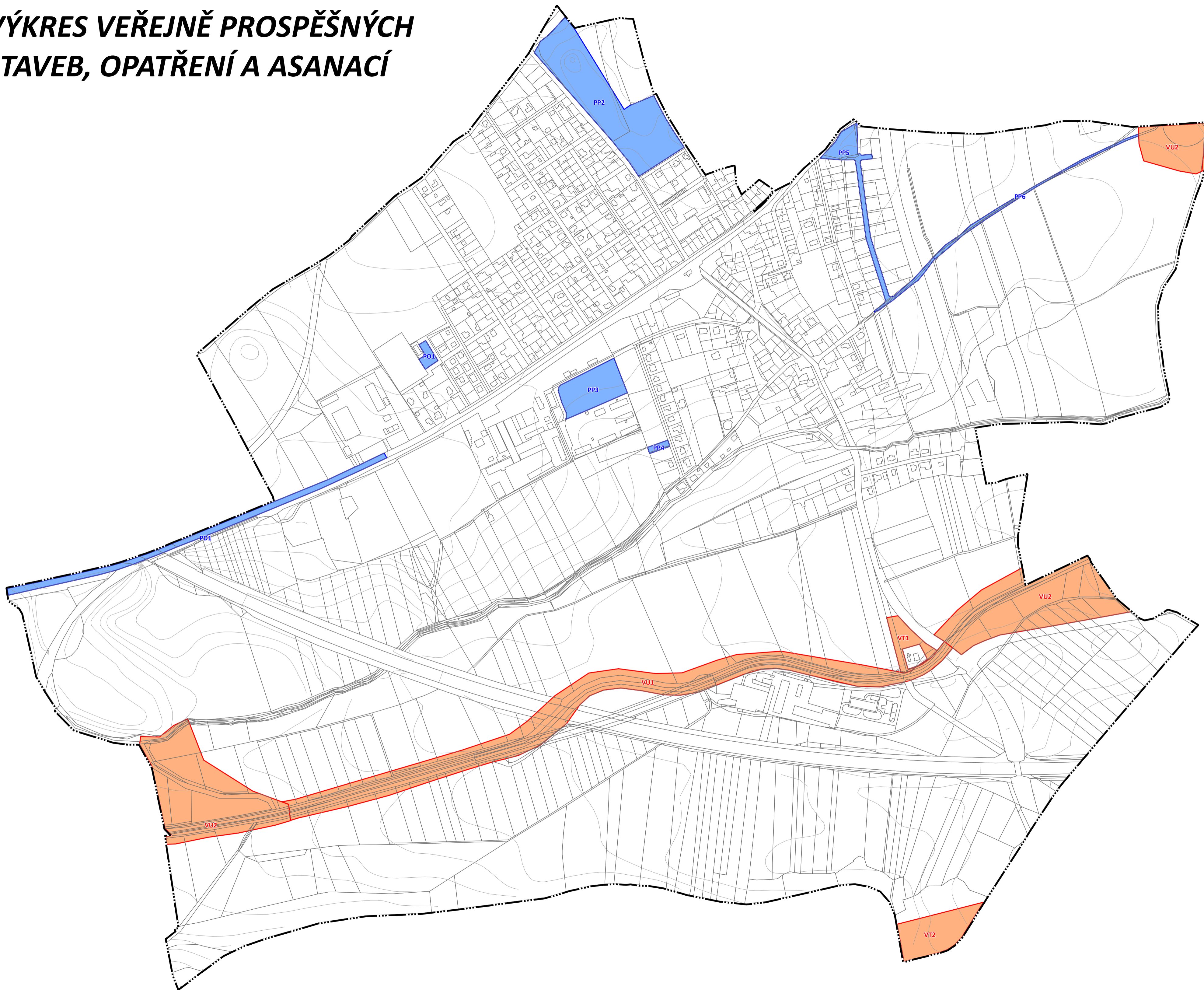





VÝKRES VEŘEJNĚ PROSPĚŠNÝCH STAVEB, OPATŘENÍ A ASANACÍ



ÚZEMNÍ PLÁN TŘEBESTOVICE



JEVY INFORMATIVNÍ

-  hranice řešeného území
-  katastrální mapa k 17. 8. 2018
-  výškopis



JEVY SCHVALOVANÉ

VEŘEJNĚ PROSPĚŠNÉ STAVBY A OPATŘENÍ S MOŽNOSTÍ VYVLASTNĚNÍ PODLE § 170 STAVEBNÍHO ZÁKONA

TECHNICKÁ INFRASTRUKTURA

-  VT1 zkapacitnění čistírny odpadních vod (Z19)
-  VT2 koridor pro elektroenergetiku (E14)

ZALOŽENÍ SKLADEBNÝCH ČÁSTÍ ÚSES

-  VU1 regionální biokoridor (RBK1234)
-  VU2 skladebné části ÚSES lokální úrovně (lokální biocentra LBC1, LBC2, LBC3)

PLOCHY A KORIDORY S MOŽNOSTÍ UPLATNĚNÍ PŘEDKUPNÍHO PRÁVA PODLE § 101 STAVEBNÍHO ZÁKONA






DOPRAVNÍ INFRASTRUKTURA

-  PD1 cyklokoridor Třebestovice - Poříčany (CK1)

VEŘEJNĚ PROSPĚŠNÉ STAVBY OBČANSKÉHO VYBAVENÍ

-  PO1 rozšíření sportovního areálu (Z04)

VEŘEJNÁ PROSTRANSTVÍ

-  PP2 rozvoj veřejně přístupné zeleně (Z07)
-  PP3 rozvoj veřejně přístupné zeleně (Z08)
-  PP4 zajištění přístupu k zastavitelným plochám (Z10)
-  PP5 zajištění přístupu k zastavitelným plochám (Z16)
-  PP6 obnova cesty v krajině (Z18)

ZÁZNAM O ÚČINNOSTI

SPRÁVNÍ ORGÁN, KTERÝ ÚZEMNÍ PLÁN VYDAL
DATUM NABYTÍ ÚČINNOSTI ÚZEMNÍHO PLÁNU

OPRÁVNĚNÁ OSOBA POŘIZOVATELE

JMÉNO A PŘÍJMENÍ
FUNKCE
PODPIS OPRÁVNĚNÉ ÚŘEDNÍ OSOBY POŘIZOVATELE
A OTISK ÚŘEDNÍHO RAZÍTKA

Územní plán obce Třebestovice byl spolufinancován z prostředků Ministerstva pro místní rozvoj

ÚZEMNÍ PLÁN TŘEBESTOVICE

POŘIZOVATEL	Městský úřad Nymburk
PROJEKTANT	Ing. Eduard Žaluda
ZHOTOVITEL	ŽALUDA, projektová kancelář
AUTORSKÝ KOLEKTIV	Ing. Eduard Žaluda, Mgr. Vít Holub, Ing. Mgr. Miroslav Vrtiška, Ing. arch. Alena Švandlíková, Petr Schejbal

VÝKRES VEŘEJNĚ PROSPĚŠNÝCH STAVEB, OPATŘENÍ A ASANACÍ	VÝKRES Č. 3	PARE	DATUM IX/2020
			MĚŘÍTKO 1 : 5 000