

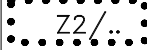









### LEGENDA ZMĚNY Č.2

-  HRANICE ŘEŠENÉHO ÚZEMÍ
-  ZASTAVĚNÉ ÚZEMÍ K 31.12.2016
-  ZASTAVITELNÉ PLOCHY ZMĚNY Č.2
-  ÚZEMÍ BYDLENÍ VENKOVSKÉHO TYPU
-  ÚZEMÍ VEŘEJNÉHO PROSTRANSTVÍ
-  ÚZEMÍ SMÍŠENÉ NEZASTAVĚNÉHO ÚZEMÍ
-  NADREGIONÁLNÍ BIOKORIDOR, FUNKČNÍ/NEFUNKČNÍ
-  REGIONÁLNÍ BIOCENTRUM, FUNKČNÍ
-  LOKÁLNÍ BIOKORIDOR VYMEZENÝ
-  LOKÁLNÍ BIOCENTRUM NAVRŽENÉ

## ZMĚNA Č.2 ÚPO PÍŠTY 2. HLAVNÍ VÝKRES

POŘIZOVATEL: MĚSTSKÝ ÚŘAD NYMBURK  
 ZPRACOVATEL: ING.ARCH.MILAN VOJTĚCH  
 DATUM: 02/2017

MĚŘÍTKO 1:5 000