




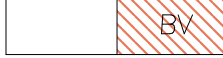




# HLAVNÍ VÝKRES

## ZMĚNA Č.1 ÚP KOSTELNÍ LHOTA

M 1:5 000

### LEGENDA:

	základní členění území
	HRANICE ŘEŠENÉHO ÚZEMÍ
	ZASTAVĚNÉ ÚZEMÍ K 31.1.2021
	ZASTAVITELNÉ PLOCHY
	PLOCHY PŘESTAVBY
plochy s rozdílným využitím	
	PLOCHY BYDLENÍ – RODINNÉ DOMY VENKOVSKÉ (BV)
	PLOCHY DOPRAVNÍ INFRASTRUKTURY – MÍSTNÍ A PŘÍSTUPOVÉ KOMUNIKACE (DS1)
	PLOCHY SÍDELNÍ ZELENĚ – SOUKROMÁ A VYHRAZENÁ (ZS)

projektant: ing.arch. MILAN VOJTĚCH  
 spolupráce: ing.arch. MICHAELA ŠTÁDLEROVÁ  
 adresa: NERUDOVA 77, 533 04 SEZEMICE

ing. arch. MILAN VOJTĚCH  
 autorizovaný architekt ČKA 01980

