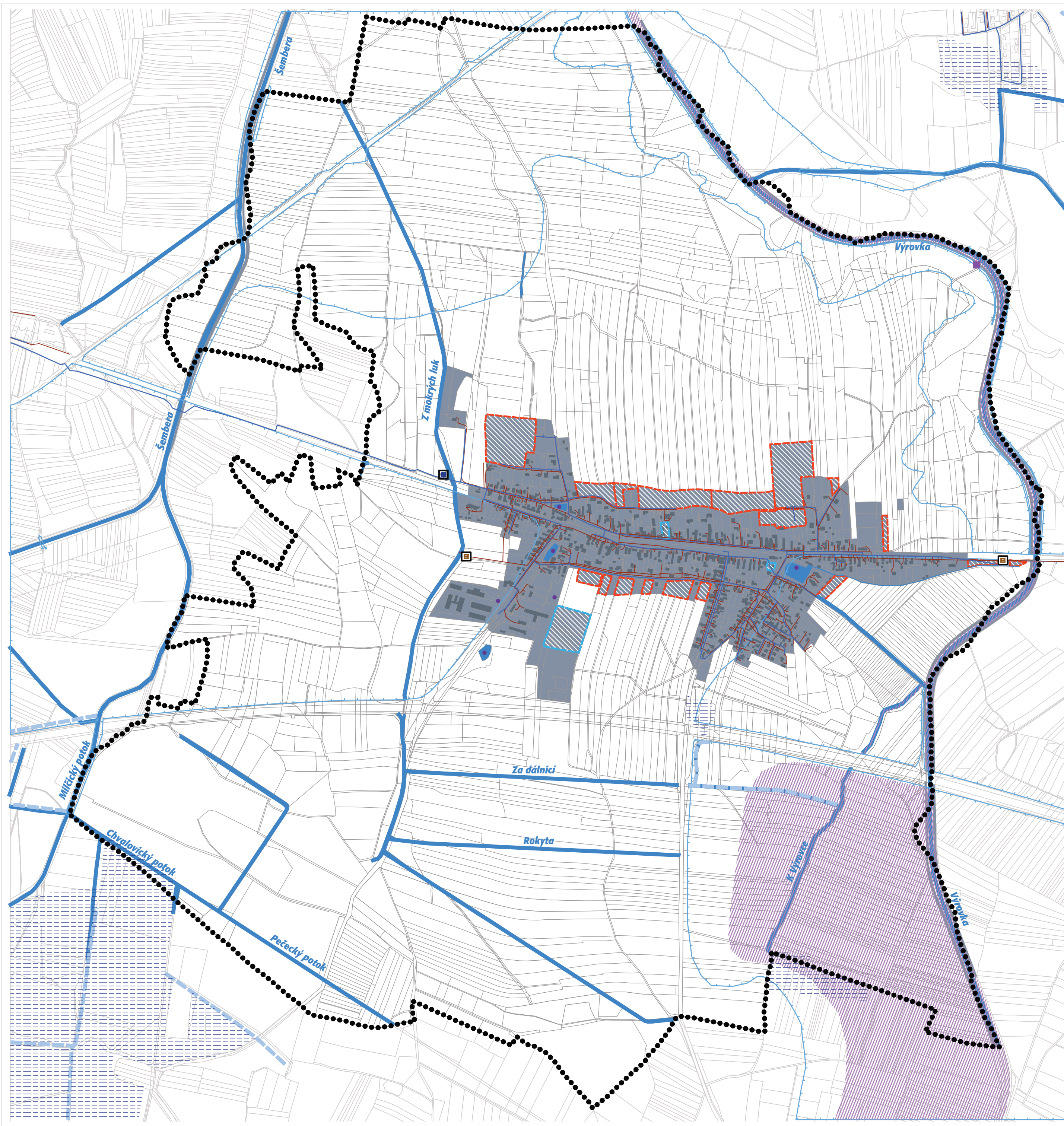







# S2

## schema - vodní hospodářství - ÚZEMNÍ PLÁN KOSTELNÍ LHOTA

M 1 : 10 000  
PROSINEC 2018









### LEGENDA

-  řešené území (Obec Kostelní Lhota, okres Nymburk, Středočeský kraj)
-  zastavěné území
-  návrhové plochy
-  zastavitelné plochy (Z)
-  plochy přestavby (P)

### ochrana podzemních a povrchových vod a investic do půdy

Pozn.: Provozní pásmo pro údržbu vodního toku není vyznačeno.  
Pozn.: Řešený katastr je zařazen do zranitelné oblasti.  
Pozn.: celé zájmové území se nachází v ochranném pásmu II. stupně přírodních léčivých zdrojů lázeňských míst Poďěbrady a Sadská

-  ochranné pásmo přírodních léčivých zdrojů 1. stupně
-  registrované prameny, vrty
-  hranice záplavového území (Q<sub>100</sub>)
-  aktivní zóna záplavového území (Q<sub>az</sub>)
-  vodní díla - umělé vodní nádrže
-  investice do půdy (odvodnění)

### ochrana technické infrastruktury

-  vodovod pro veřejnou potřebu
-  vodojem, úprava vody
-  stoková síť veřejné kanalizace
-  ČOV (navržena k intenzifikaci a rozšíření), čerpací stanice