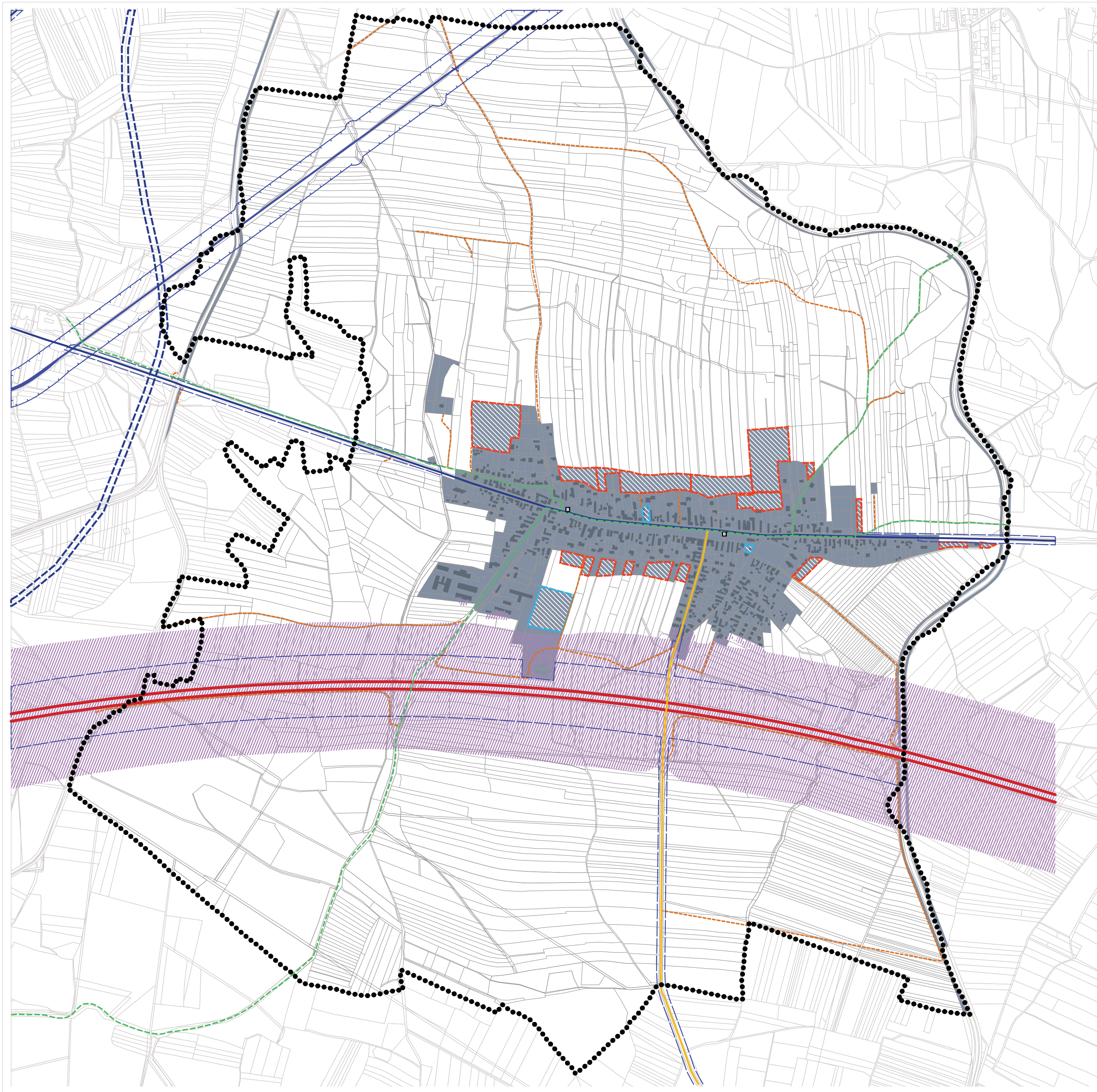








S1












schema - doprava - ÚZEMNÍ PLÁN KOSTELNÍ LHOTA

M 1 : 10 000
PROSINEC 2018



LEGENDA

-  řešené území (Obec Kostelní Lhota, okres Nymburk, Středočeský kraj)
-  zastavěné území
-  plochy postižené nadlimitním hlukem >65dB (provoz po dálnici)
-  návrhové plochy
-  zastavitelné plochy (Z)
-  plochy přestavby (P)

- ochrana dopravní infrastruktury**
-  železniční trať (060 - celostátní)
-  železniční přejezd
-  ochranné pásmo dráhy
-  dálnice D11
-  silnice II. třídy II/611
-  silnice III. třídy III/32914
-  ochranné pásmo dálnice a silnic
-  sátvající účelové komunikace v krajině
-  cyklotrasy/cyklostezky
-  zastávka autobusové hromadné dopravy
-  návrh koridoru silnice II/330 - obchvat Sadské (D154)