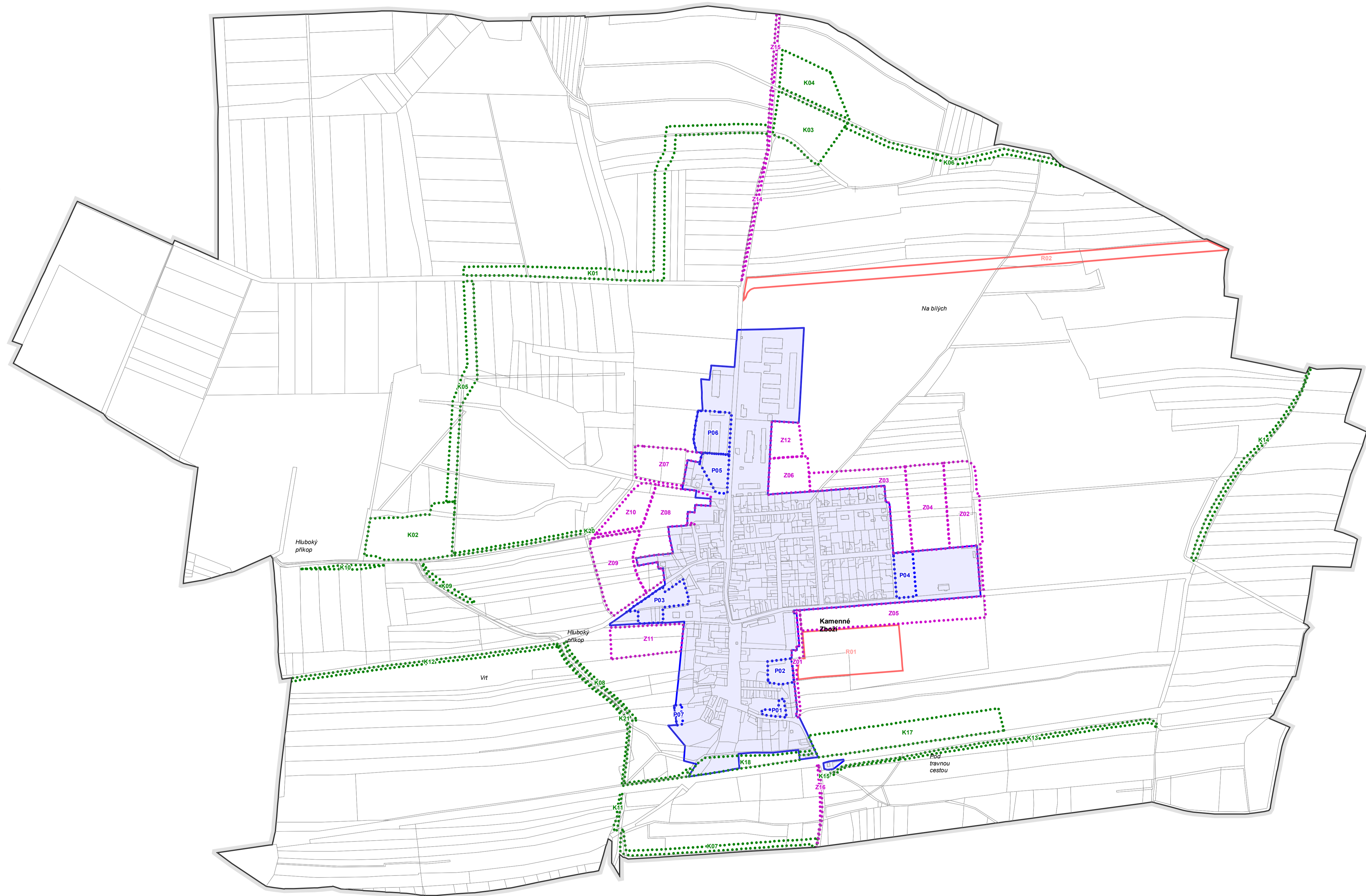


ÚZEMNÍ PLÁN KAMENNÉ ZBOŽÍ

Legenda

- Hranice řešeného území
- Hranice zastavěného území ke dni 1. 6. 2014
- Hranice parcel
- Zastavitelné plochy
- Plochy přestavby
- Plochy změn v krajině
- Územní rezervy






ZÁZNAM O ÚČINNOSTI

správní orgán, který ÚP vydal	Zastupitelstvo obce Kamenné Zboží	razítko:
datum nabytí účinnosti ÚP	
oprávněná úřední osoba pořizovatele	Ing. Dagmar Šalandová referent odboru výstavby, územní plány Městský úřad Nymburk Odbor výstavby	podpis:

0 100 200 300 400 500 m

souřadnicový systém S-JTSK

Projektant: U-24, s.r.o. Perucká 11a, 120 00 Praha 2 www.u-24.cz Spolupráce: Ing. arch. Milan Salaba, č. aut. ČKA 1467	 Pořizovatel: Městský úřad Nymburk Odbor výstavby Náměstí Přemyslovců 163 288 28 Nymburk	Objednatel: Obec Kamenné Zboží Kamenné Zboží 180 288 02 Nymburk 
Autorizovaný architekt: Ing. arch. Helena Stejskalová, č. aut. ČKA 4099	Odpovědná osoba pořizovatele: Ing. Dagmar Šalandová	Určený zastupitel: Pavel Nosek
Projektantův profese: Mgr. Petr Koloušek, Ing. arch. Helena Stejskalová, Ing. arch. Milan Salaba, Ing. Františka Šatná		
Základní: ÚZEMNÍ PLÁN KAMENNÉ ZBOŽÍ	Datum: 11-2015	 Číslo výkresu: 1
Etapa: -	Formát: A1	
Název výkresu: VÝKRES ZÁKLADNÍHO ČLENĚNÍ ÚZEMÍ	Měřítko: 1:5 000	