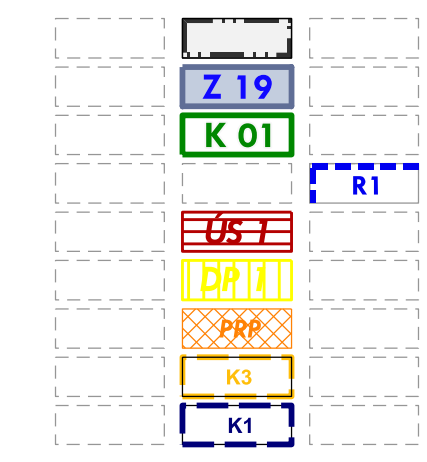


# VÝKRES ZÁKLADNÍHO ČLENĚNÍ

## LEGENDA

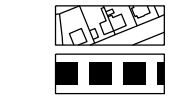
STAV NÁVRH REZERVA

**základní členění území**

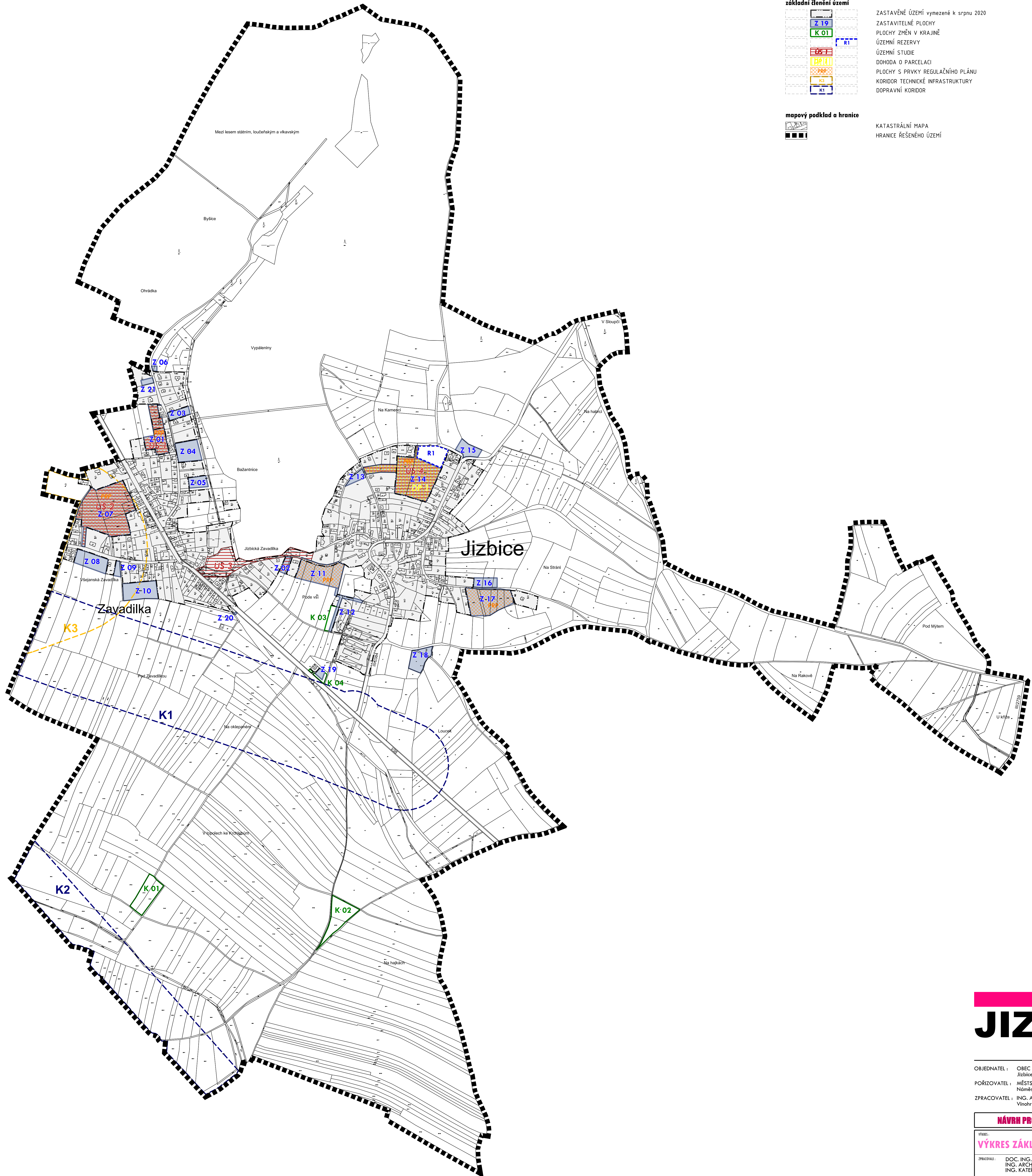


ZASTAVĚNÉ ÚZEMÍ vymezené k srpnu 2020  
 ZASTAVITELNÉ PLOCHY  
 PLOCHY ZMĚN V KRAJINĚ  
 ÚZEMNÍ REZERVY  
 ÚZEMNÍ STUDIE  
 DOHODA O PARCELACI  
 PLOCHY S PRVKY REGULAČNÍHO PLÁNU  
 KORIDOR TECHNICKÉ INFRASTRUKTURY  
 DOPRAVNÍ KORIDOR

**mapový podklad a hranice**



KATASTRÁLNÍ MAPA  
 HRANICE ŘEŠENÉHO ÚZEMÍ



# JIZBICE

## ÚZEMNÍ PLÁN

OBJEDNATEL : OBEC JIZBICE  
 Jizbice 72, 288 02 Nymburk  
 POŘIZOVATEL : MĚSTSKÝ ÚŘAD NYSBURK, odbor výstavby  
 náměstí Přemyslovců 163, Nymburk  
 ZPRACOVATEL : ING. ARCH. IVAN KAPLAN - AGORA STUDIO  
 Vinohradská 156, Praha 3, 130 00

NÁVRH PRO VEŘEJNÉ PROJEDNÁNÍ			
PRŮBĚH:	VÝKRES ZÁKLADNÍHO ČLENĚNÍ	ČÍSLO VÝK. NI	
ZPRACOVATEL:	DOC. ING. ARCH. IVAN KAPLAN ING. ARCH. KLÁRA VÁCHALOVÁ ING. KATEŘINA JEJLÍNKOVÁ	PRŮBĚH:	
škála:	1 : 5 000	datum:	
			2/2021

