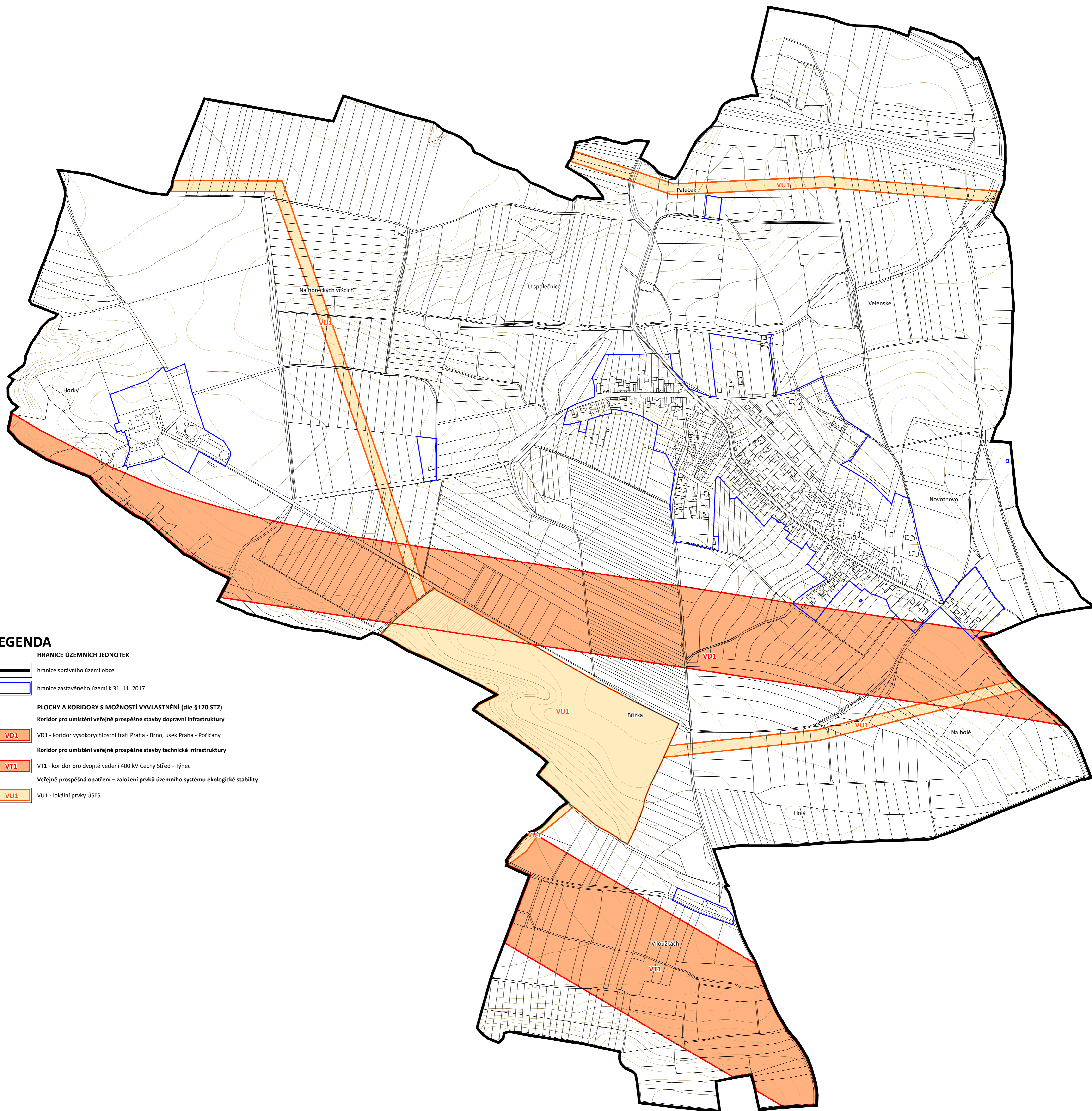







ÚZEMNÍ PLÁN CHRÁSTU



LEGENDA

- HRANICE ÚZEMNÍCH JEDNOTEK**
-  hranice správního území obce
 -  hranice zastavěného území k 31. 11. 2017
- PLOCHY A KORIDORY S MOŽNOSTÍ VYVLASTNĚNÍ (dle §170 STZ)**
-  **VD1** - koridor vysokorychlostní trati Praha - Brno, úsek Praha - Poříčany
 -  **VT1** - koridor pro dvojitě vedení 400 kV Čechy Střed - Týnec
 -  **VU1** - lokální prvky ÚSES
- Veřejně prospěšná opatření – založení prvků územního systému ekologické stability**

VÝKRES VEŘEJNĚ PROSPĚŠNÝCH STAVEB, OPATŘENÍ A ASANACÍ

Správní orgán, který změnu č. 1 ÚP Chrástu vydal:	Zastupitelstvo obce Chrást	Otisk úředního razítka, podpis oprávněné úřední osoby pořizovatele:
Pořadové číslo poslední změny:	1	
Datum nabytí účinnosti poslední změny:	19. 3. 2021	
Oprávněná úřední osoba pořizovatele:	Miroslav Braňka, starosta obce Chrást	

ODŮVODNĚNÍ ÚZEMNÍHO PLÁNU CHRÁSTU

úplné znění po vydání změny č. 1

POŘIZOVATEL	Městský úřad NYMBURK	DATUM
PROJEKTANT	Ing. Eduard Žaluda	1/2021
ZHOTOVITEL	ŽALUDA, projektová kancelář	MĚŘÍTKO
AUTORSKÝ KOLEKTIV	Ing. Eduard Žaluda, Ing. Mgr. Miroslav Vrliška, Ing. arch. Alena Švandelíková, Ing. arch. Rostislav Aubrecht, Mgr. Michal Bobr, Bc. Michal Toman	1 : 5 000
VÝKRES VEŘEJNĚ PROSPĚŠNÝCH STAVEB, OPATŘENÍ A ASANACÍ	VÝKRES Č.	PÁRE
	3	