



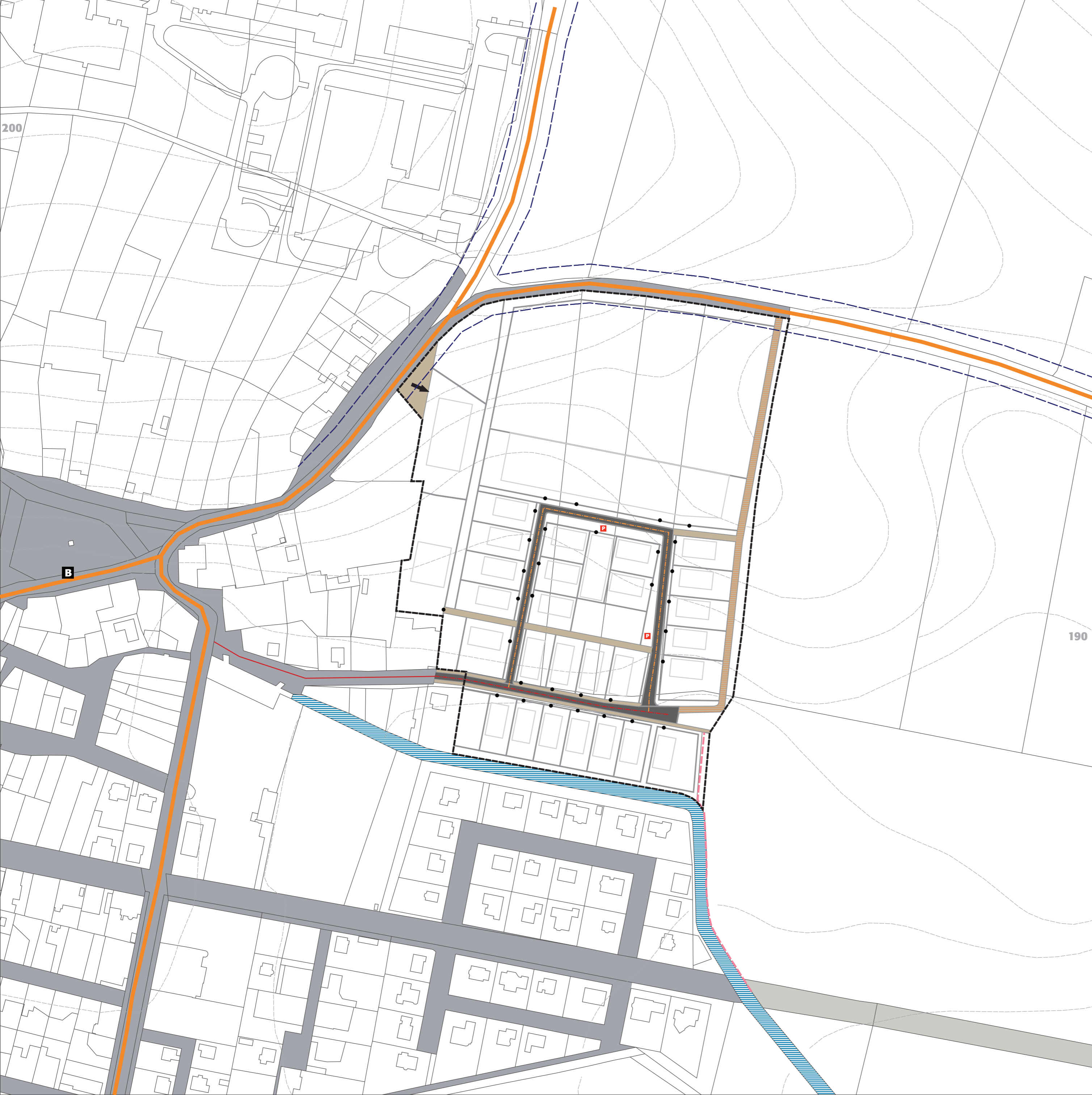
B

DOPRAVNÍ INFRASTRUKTURA

M 1 : 2 000

OBEC BOBNICE - LOKALITA Z 02.1

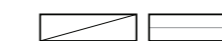
ÚZEMNÍ STUDIE



řešené území - lokalita Z 02.1



stávající veřejná prostranství, komunikace



uspořádání lokality



hranice pozemků a jejich částí




plochy pro zástavbu



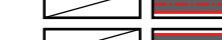
Doprava - liniové prvky a značky



silnice III. třídy (33017, 33014, 32926)



doporučená úprava místní komunikace ("Polní")




místní komunikace obslužná, funkční skupiny C, s obousměrným provozem



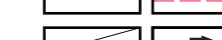
místní komunikace s charakterem obytné ulice funkční skupiny D1 se smíšeným provozem



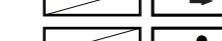
účelová komunikace




chodníky a pochozí plochy, sjezdy



pěšiny v krajině




sjezdy na pozemek




orientační lokalizace vjezdu na pozemek



doporučená lokalizace parkovacích stání



autobusové zastávky



vybrané limity využití území



ochranné pásmo silnic

Záznam o možnosti využití územní studie

.....
datum schválení

pořizovatel:

Městský úřad Nymburk

oprávněná
úřední osoba
pořizovatele:

Ing. Dagmar Šalandová - samostatný odborný referent

.....
jméno a příjmení

.....
razítko a podpis

projektant
Ing. arch. Michaela Štádlarová

atelier:
PAFF - architekti
Na Mičánci 2717/2g
160 00 Praha 6

spolupráce:
Ing. Václav Pivoňka

ÚNOR 2016

.....
Ing. arch. Michaela Štádlarová
autorizovaný architekt ČKA 03 121