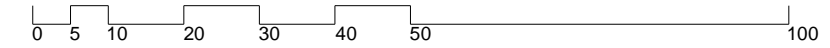




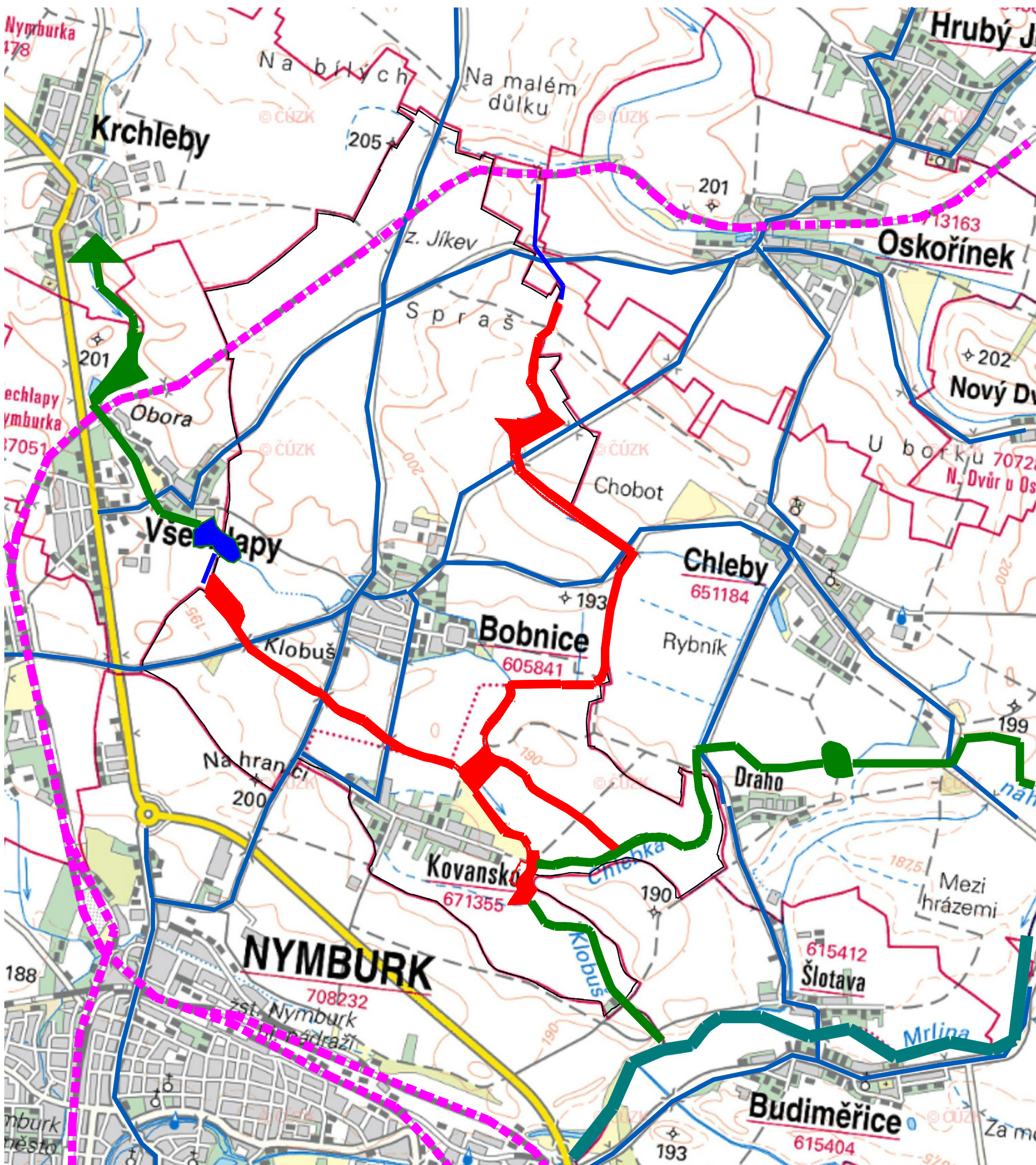
ÚZEMNÍ PLÁN BOBNICE

VÝKRES ŠIRŠÍCH VZTAHŮ



LEGENDA

-  HRANICE ŘEŠENÉHO ÚZEMÍ
-  silnice II. a III. tříd
-  železnice
-  ÚSES - BIODORIDOR lokální (dle ÚPD)
-  ÚSES - BIODORIDOR lokální (návrh)
-  ÚSES - BIOCENTRUM lokální
-  ÚSES - BIOCENTRUM lokální
-  ÚSES - BIODORIDOR regionální (dle ÚPD)
-  ÚSES výrazné návaznosti k dořešení v sousedních ÚPD



GENERÁLNÍ PROJEKTANT: sw architekti s.r.o.
 Ing. arch. Tomáš Slavík | autorizovaný architekt ČKA 03 930 | Komenského nám.17, 561 12 Brandýs nad Orlicí |
 gsm + 420 732 807 128 | tomas.slavik@swarchitekti.cz | www.swarchitekti.cz

OBJEDNATEL: OBEC BOBNICE	NÁVRH PRO SPOLEČNÉ JEDNÁNÍ	Č. ZAKÁZKY: 71.8	DATUM: prosinec 2020
-----------------------------	-------------------------------	---------------------	-------------------------

ÚZEMNÍ PLÁN BOBNICE	MĚŘÍTKO	Č. VÝKRESU
VÝKRES ŠIRŠÍCH VZTAHŮ	1:25 000	B/II.1