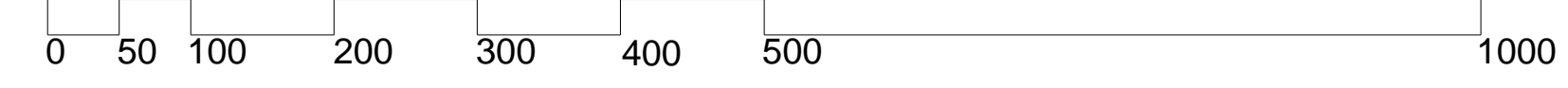
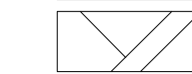



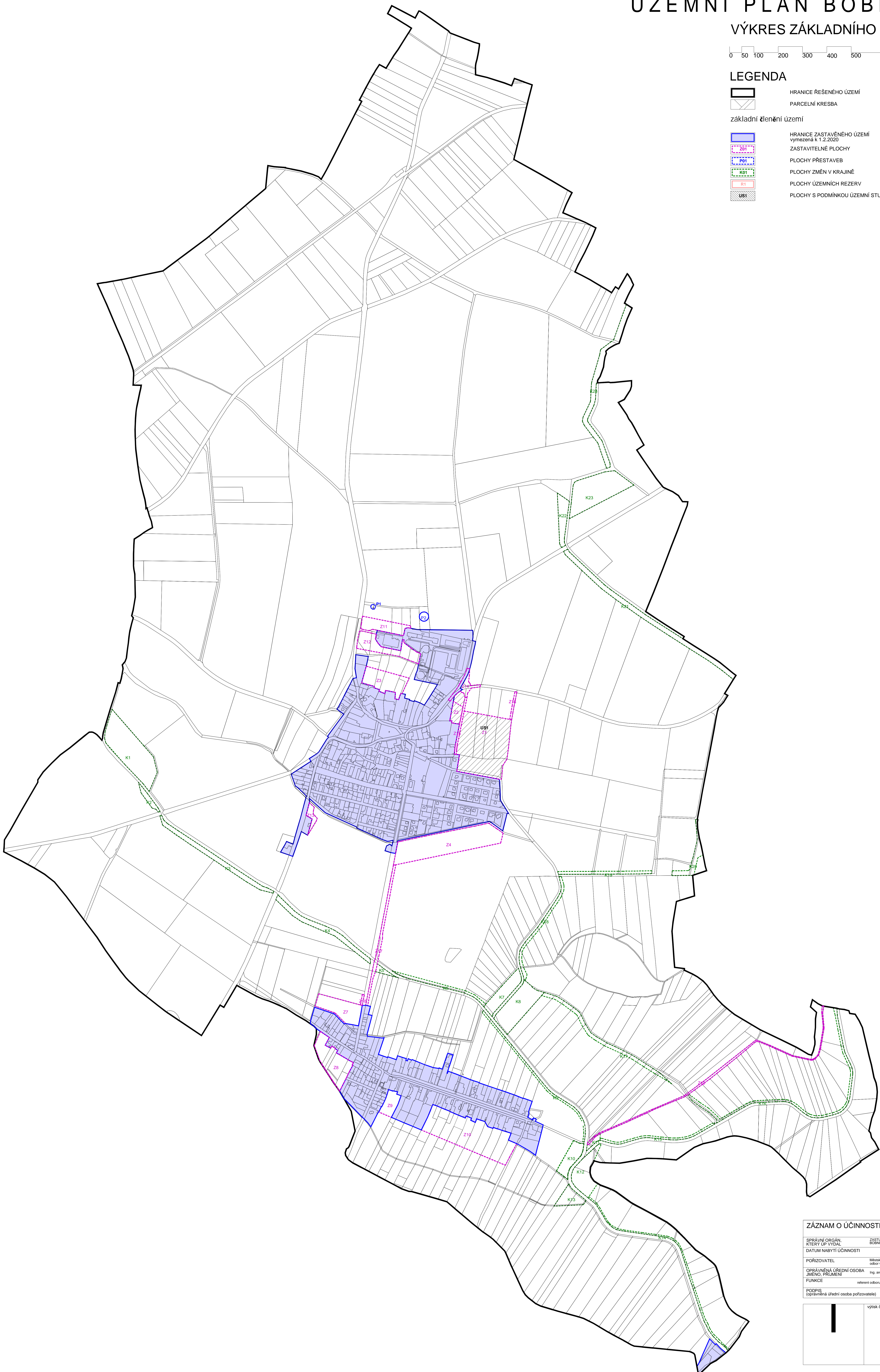
# ÚZEMNÍ PLÁN BOBNICE

## VÝKRES ZÁKLADNÍHO ČLENĚNÍ



### LEGENDA

-  HRANICE ŘEŠENÉHO ÚZEMÍ
-  PARCELNÍ KRESBA
- základní členění území**
-  HRANICE ZASTAVĚNÉHO ÚZEMÍ  
vymezená k 1.2.2020
-  ZASTAVITELNÉ PLOCHY
-  PLOCHY PŘESTAVEB
-  PLOCHY ZMĚN V KRAJINĚ
-  PLOCHY ÚZEMNÍCH REZERV
-  PLOCHY S PODMÍNKOU ÚZEMNÍ STUDIE



ZÁZNAM O ÚČINNOSTI	
SPRÁVNÍ ORGÁN, KTERÝ ÚP VYDAL:	ZÁSTUPITELSTVO OBCE BOBNICE
DATUM NÁBYTÍ ÚČINNOSTI	
PORÍZOVATEL	Město uřad Nymburk, odbor výstavby
OPRAVNĚNÁ ÚŘEDNÍ OSOBA JMÉNO, PŘÍJMĚNÍ	Ing. arch. Radka Brožová
FUNKCE	referent odboru výstavby, územní plány
PODPIS (opravněná úřední osoba pořizovatele)	otisk úředního razítka pořizovatele:
výtisk č.:	otisk autorizačního razítka:

<small>           GENERÁLNÍ PROJEKTANT: sra architekti s.r.o.            Ing. Bc. Tomáš Štáhl, autorizovaný projektant č. 03 330   Komenského nám. 17, 561 12 Brandýs nad Orlou              gsm + 420 732 807 128   tomas.stahl@svarchitekti.cz   www.svarchitekti.cz         </small>		<small>           Č. ZÁKAZKY:            71.8         </small>	<small>           DATUM:            prosinec 2020         </small>
<b>ÚZEMNÍ PLÁN BOBNICE</b> VÝKRES ZÁKLADNÍHO ČLENĚNÍ ÚZEMÍ		<small>           MĚRITKO:            1:5 000         </small>	<small>           Č. VÝKRESU:            A/II.1         </small>