



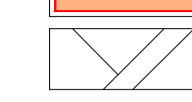
ÚZEMNÍ PLÁN BOBNICE

VÝKRES VEŘEJNĚ PROSPĚŠNÝCH STAVEB, OPATŘENÍ A ASANACÍ



0 50 100 200 300 400 500 1000

LEGENDA

-  HRANICE ŘEŠENÉHO ÚZEMÍ
-  PLOCHY A KORIDORY S MOŽNOSTÍ VYVLASTNĚNÍ
-  PARCELNÍ KRESBA



ZÁZNAM O ÚČINNOSTI	
SPRÁVNÍ ORGÁN, KTERÝ JIP VYDAL:	ZÁSTUPITELSTVO OBCE BOBNICE
POŘIZOVATEL:	Město úřad Nymburk, odbor výstavby
OPRAVNĚNÁ ÚŘEDNÍ OSOBA JMÉNO, PŘÍJMĚNÍ:	Ing. arch. Radka Brožová
FUNKCE:	referent odboru výstavby, územní plány
PODPIS (opravněná úřední osoba pořizovatele):	otisk úředního razítka pořizovatele:
výtisk č.:	otisk autorizačního razítka:

GENERALNÍ PROJEKTANT: **sw architekti s.r.o.**
 Ing. BcP. Tomáš Štáhl, autorizovaný projektant č. 03 930 | Komenského nám. 17, 561 12 Brandýs nad Orlou |
 gsm + 420 732 807 128 | tomas.stahl@swarchitekti.cz | www.swarchitekti.cz
 OBJEDNATEL: NÁMĚR
 OBEC BOBNICE PRO SPOLUČNÉ JEDNÁNÍ

Č. ZAKÁZKY: 71.8
 DATUM: prosinec 2020
 MĚRITKO: 1:5 000
 Č. VÝKRESU: A/II.3

ÚZEMNÍ PLÁN BOBNICE
 VÝKRES VEŘEJNĚ PROSPĚŠNÝCH STAVEB, OPATŘENÍ
 A ASANACÍ